

PALLARS JUSSÀ

TERRITORI SALVAJE



Viatge als orígens



Organitzat
per les Nacions Unides
per a l'Educació,
la Ciència i la Cultura



Origen
Geoparque
català del
PIRENEUS

**UN TERRITORIO
AGRESTE Y VALIOSO** 5


**EXPERIENCIAS PARA
ADMIRAR LA FAUNA** 13

**CONSEJOS PARA OBSERVAR
FAUNA CON RESPETO** 24

INFORMACIÓN ADICIONAL 26

Cuando soñamos con viajes para observar fauna salvaje enseguida pensamos en África o en el continente americano. Pero en nuestro país, y en territorios tan agrestes como el Pallars Jussà, también podemos disfrutar de espectáculos faunísticos dignos de admirar.

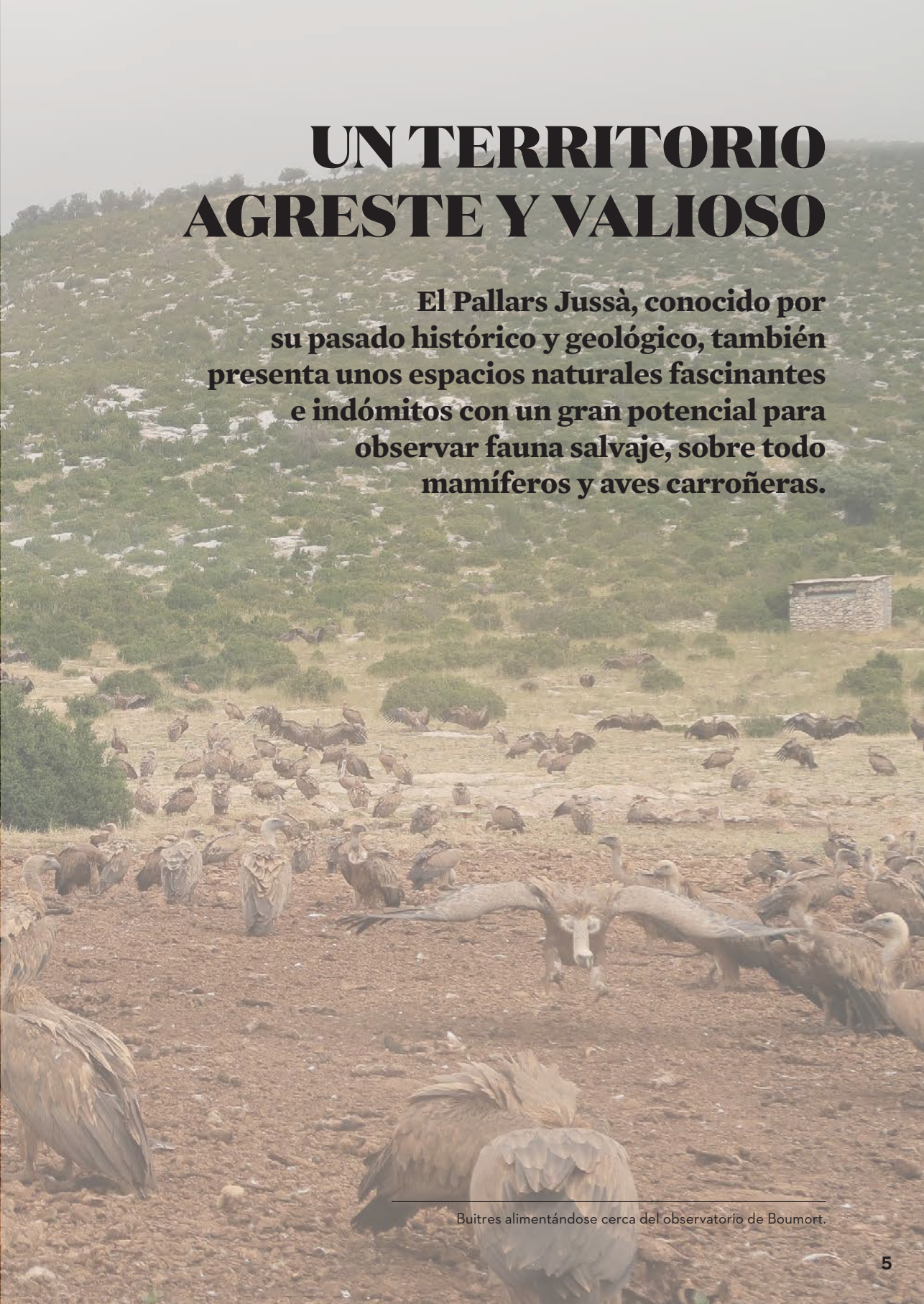
Esta guía os quiere descubrir los atractivos más salvajes de esta comarca y las diversas opciones que tenéis para observar fauna, siempre desde el respeto hacia los animales y el entorno.



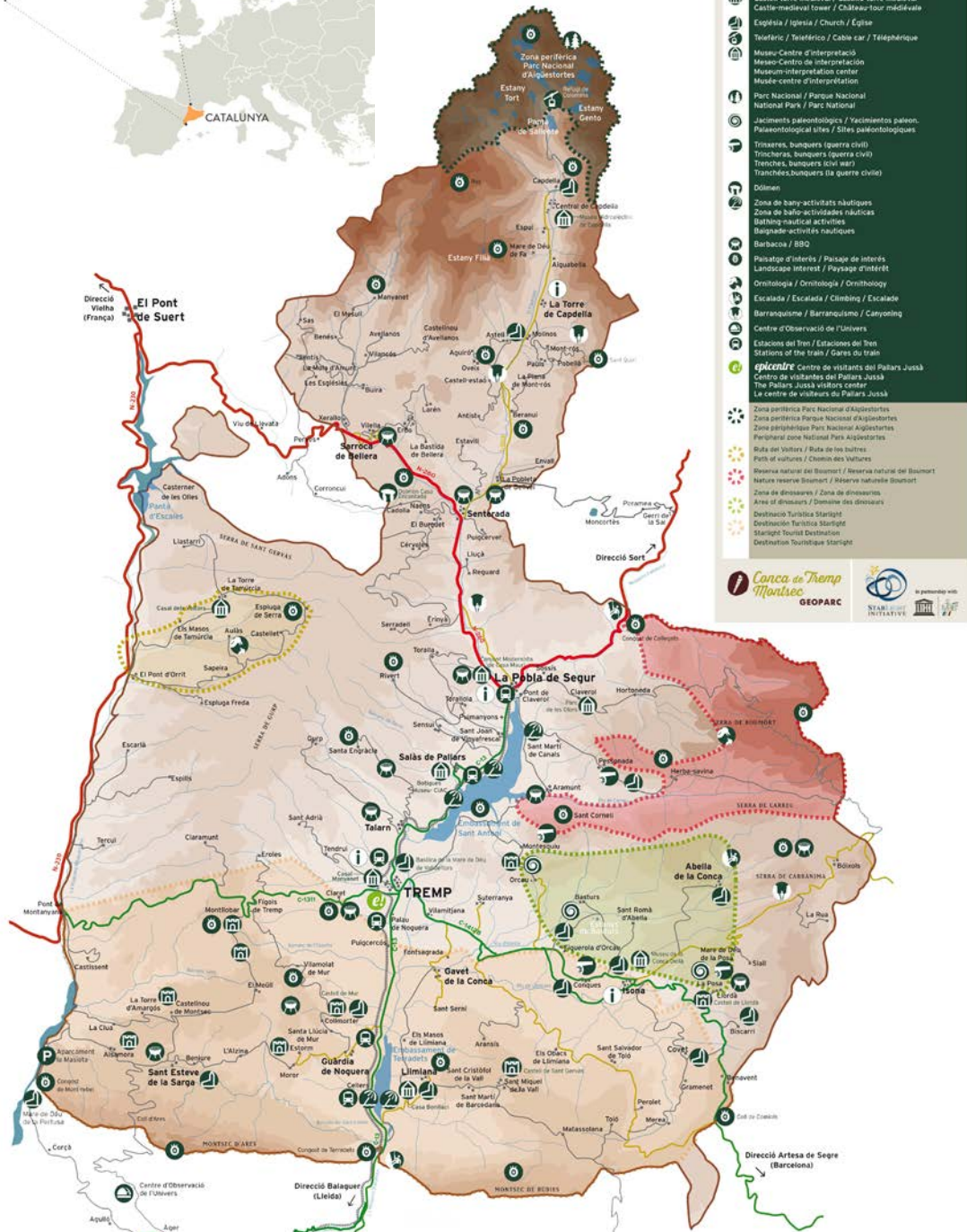
Macho de ciervo en la sierra de Boumort.

UN TERRITORIO AGRESTE Y VALIOSO

El Pallars Jussà, conocido por su pasado histórico y geológico, también presenta unos espacios naturales fascinantes e indómitos con un gran potencial para observar fauna salvaje, sobre todo mamíferos y aves carroñeras.



Buitres alimentándose cerca del observatorio de Boumort.



Oficina de Turisme / Oficina de Turismo
 Tourism office / Office de tourisme

Castell-torre medieval / Castillo-torre medieval
 Castle-medieval tower / Château-tour médiévale

Església / Iglesia / Church / Église

Telefèric / Teleférico / Cable car / Téléphérique

Museu-Centre d'interpretació
 Museo-Centro de interpretación
 Museum-interpretation center
 Musée-centre d'interprétation

Parc Nacional / Parque Nacional
 National Park / Parc National

Jaciments paleontològics / Yacimientos paleontológicos
 Paleontological sites / Sites paléontologiques

Trinxeres, buïners (operra civil)
 Trenches, buïners (civil war)
 Tranchées, buïners (la guerre civile)

Dòlmen

Zona de bany-activitats náutiques
 Zona de baño-actividades náuticas
 Bathing-naudical activities
 Baignades-activités nautiques

Barbacana / BBO

Paisatge d'interès / Paisaje de interés
 Landscape interest / Paysage d'intérêt

Ornitologia / Ornitología / Ornithology

Escalada / Escalada / Climbing / Escalade

Barrancs / Barrancs / Barranquismo / Canyoning

Centre d'Observació de l'Univers

Estacions del Tren / Estaciones del Tren
 Stations of the train / Gares du train

epicentre Centre de visitants del Pallars Jussà
 Centro de visitantes del Pallars Jussà
 The Pallars Jussà visitors center
 Le centre de visiteurs du Pallars Jussà

Zona perifèrica Parc Nacional d'Aiguestortes
 Zona periférica Parque Nacional d'Aiguestortes
 Zone périphérique Parc National Aiguestortes
 Peripheral zone National Park Aiguestortes

Ruta del Voltell / Ruta de los Voltres
 Path of voltres / Circuit des Voltres

Reserva natural de Boumort / Reserva natural de Boumort
 Nature reserve Boumort / Réserve naturelle Boumort

Zona de dinosaures / Zona de dinosaurios
 Area of dinosaurs / Domaine des dinosaures

Destinació Turística Starlight
 Destination Tourist Destination
 Starlight / Destination Touristique Starlight

Conca de Tremp Montsec
GEOPARC

el patrimoni info

UNA COMARCA, DOS NATURALEZAS

El Pallars Jussà, una comarca con una curiosa forma de botella, posee dos naturalezas bien contrastadas y una notable variedad de paisajes.

Sector prepirenaico

En la base de la botella se encuentra el sector prepirenaico, el más extenso. Se trata de la gran Conca de Tremp, formada a su vez por diversas “subcuencas” (la Conca de Dalt y la Conca Dellà). Este paisaje combina llanuras agrícolas, embalses, desfiladeros verticales y sierras abruptas con riscos y acantilados de vértigo.

En este paisaje prepirenaico destacan numerosos espacios naturales agrestes, indómitos, solitarios y de gran valor. En la mitad norte (por encima de Tremp), y de poniente a levante, se encuentran La Terreta y la sierra de Sant Gervàs, el valle de Serradell, la sierra de Lleràs (o de Gulp), el desfiladero de Collegats y la Reserva Nacional de Caza (RNC) de Boumort, que incluye la montaña de Sant Corneli y la sierra de Carreu. Este amplio territorio es conocido, incluso a escala internacional, por la facilidad para observar los pájaros más grandes del país, los buitres.

En la mitad sur, funcionando como límite comarcal, se encuentra la cara norte de la sierra del Montsec, que está partida en dos mitades por el desfiladero de Terradets, y que también está atravesada, en el extremo oeste, por el famoso desfiladero de Mont-rebei. Por encima de Montsec d'Ares, y a poniente del pantano de Terradets, se encuentra un territorio conocido como La Feixa, con barrancos, castillos medievales y fenómenos geológicos como el deslizamiento de Puigercós.

A levante del mismo pantano de Terradets, justo por encima de Montsec de Rúbies, se encuentra el fabuloso valle de Barcedana, con cuevas como la de Muricecs o la Negra de Mata-solana. Y una vez cruzamos la sierra de Els Obacs, aparece la extensa Conca Dellà, con numerosos atractivos naturales como los lagos de Basturs (de origen cárstico), las sierras de Comiols y de Carrànima, los yacimientos de fósiles de dinosaurios y pequeños desfiladeros como el de Abella y el de Bóixols.

Sector de alta montaña

La otra naturaleza del Pallars Jussà, la que encontramos en el cuello de la botella, es el sector pirenaico. Está formado por dos valles principales: la Vall Fosca, que resigue el curso del río Flamisell, y el valle de Manyanet. Aparte de los lagos de Manyanet y de Filià, destacan los 32 lagos glaciales de la cabecera de la Vall Fosca, todos situados dentro del Parque Nacional de Aiguestortes i Estany de Sant Maurici. Este valle acoge las cumbres más elevadas de la comarca. Destacan el pico de Peguera (2.942 m), el más alto, y el Montsent de Pallars (2.883 m), el más emblemático.

Toda la comarca del Pallars Jussà y cinco municipios del Pallars Sobirà, el Alt Urgell y la Noguera se convirtieron en un **Geoparque Mundial de la UNESCO**. El Geoparque Orígens permite visitar rutas, yacimientos y afloramientos con la geología como hilo conductor, incluyendo los restos de la fauna que habitaba este territorio hace 65 millones de años, siendo los dinosaurios el principal atractivo.

FAUNA DEL PALLARS

La diversidad de paisajes, paredes verticales, bosques, cultivos y cursos fluviales hacen del Pallars Jussà uno de los lugares con más diversidad de fauna de Catalunya. Se pueden observar, con una cierta facilidad, infinidad de aves forestales, carroñeras y de rapiña, y grandes mamíferos como el ciervo, el corzo o el rebeco.

Aves carroñeras y rapaces

En cualquier punto de la comarca, si levantáis la cabeza, os resultará fácil disfrutar del vuelo tranquilo de las aves carroñeras. Este tipo de pájaros, de grandes dimensiones, se alimentan de los restos de animales muertos, sean de origen salvaje o de ganado doméstico (depositadas en los llamados muladares), cumpliendo así con una importante función ecológica. Las sierras prepirenaicas son el único lugar de Europa donde conviven las cuatro grandes especies de aves carroñeras del viejo continente: el buitre leonado, el buitre negro, el quebrantahuesos y el alimoche. Y la sierra de Boumort es todavía más singular, ya que es el único paraje de Europa donde se reproducen estos cuatro grandes carroñeros.

De estas cuatro especies, dos de ellas destacan por encima del resto. En primer lugar, el quebrantahuesos, un buitre con aspecto de águila que estuvo al límite de la extinción y que, afortunadamente, ha sobrevivido. Es la única ave del mundo que se alimenta de huesos. A pesar de que puede tragar huesos de más de 20 cm, cuando son demasiado grandes los lanza contra las rocas para así trocearlos. La otra especie estrella es el buitre negro, extinguida en Catalunya y que se reintrodujo en el año 2007 en las reservas de Boumort y Alinyà, en el Alt Urgell.

La omnipresencia de los buitres no nos debe hacer perder de vista otros pájaros preciosos y muy apreciados que también se divisan en la comarca. Destacan el milano real, el milano negro, la majestuosa águila real, la culebrera europea, el azor, el halcón peregrino, el picamaderos negro o el treparriscos. Sin olvidar tampoco las aves que viven en ambientes agrícolas y acuáticos.

Mamíferos y animales acuáticos

Entre los grandes mamíferos del Pallars Jussà sobresale el ciervo, que empezó su recuperación en Catalunya en la Reserva de Boumort, después de que se hubiera extinguido a finales del siglo XIX. Especialmente atractiva es la berrea del ciervo, a principios de otoño, cuando los machos se disputan a las hembras.

Otros mamíferos ungulados que pueden observarse son el rebeco (sobre todo en el sector pirenaico y en las sierras del entorno de la Conca de Tremp), el corzo, el gamo y el jabalí. Entre los carnívoros destacan el zorro, el tejón, la gineta y la garduña. Y es necesario mencionar la presencia en Boumort de unos pocos ejemplares introducidos de caballos de Przewalski, una especie muy antigua de caballo salvaje.

Encontramos animales acuáticos en casi toda la comarca, por la gran cantidad de ríos, arroyos, barrancos, lagos y embalses. Destacan el tritón pirenaico, el cangrejo de río, la rana bermeja, la trucha y la nutria.



Póquer de buitres. Arriba, el buitre leonado y el buitre negro. Abajo, el quebrantahuesos y el alimoche.



LAS SIERRAS DEL PREPIRINEO, UN TERRITORIO POR DESCUBRIR

El Pallars Jussà, excepto su sector norte, forma parte de una unidad geográfica y, sobre todo, geológica que es muy extensa y con la que comparte unos valores propios. Se trata del Prepirineo, que, a diferencia de su vecino Pirineo, presenta un paisaje que no es, precisamente, aquel que tiene idealizado la sociedad catalana, sobre todo la más urbana.

Lo explica muy bien Jordi Tutusaus en sus guías sobre el Pallars Jussà y el Prepirineo de Tremp. El paisaje prepirenaico a menudo ha sido calificado como agreste, escarpado, indómito, áspero, tortuoso y abrupto. A pesar de estos conceptos con connotaciones negativas, las sierras prepirenaicas reúnen unos elementos que escasean en otros lugares y que, cada vez más, son muy valorados por un público creciente.

Este territorio presenta una humanización muy baja que permite que cerca de los pueblos se encuentren rincones naturales de gran belleza. La falta de grandes infraestructuras viarias ofrece horizontes lejanos y amplias panorámicas. Finalmente, el entorno natural del Prepirineo está muy bien conservado, lo que hace posible la observación de un gran número de especies.

Desde una visión geográfica, el Prepirineo catalán incluye, sobre todo, las comarcas del Pallars Jussà, el Alt Urgell, el Solsonès y el Berguedà. Algunos sectores meridionales de la Alta Ribagorça y el Pallars Sobirà también formarían parte de él, así como la zona más septentrional de la Noguera. Incluso una pequeña parte de la Cerdanya, el Ripollès, la Garrotxa y Osona también se incluirían en este gran ámbito geográfico. En total, hasta unas cuarenta sierras.

Desde el punto de vista turístico, las sierras del Prepirineo son todavía muy desconocidas; se trata de un territorio por descubrir. A ello hay que añadir otros alicientes como la autenticidad, la tranquilidad, una historia apasionante, un patrimonio cultural de gran valor y una gastronomía exquisita y diversa. Todo ello hace que se esté empezando a explorar la creación de una marca territorial que ayude a promocionar el Prepirineo catalán como una destinación privilegiada para el turismo de observación de fauna salvaje. Esta guía es un primer paso.

LOS CENTROS DE INTERPRETACIÓN, UNA VISITA IMPRESCINDIBLE

A los apasionados de la fauna salvaje, el Pallars Jussà también les ofrece dos centros de interpretación con información especializada sobre las especies más destacadas. El primero es el Epicentre, que se encuentra en Tremp y que actúa como centro de información turística de la comarca y del Geoparque Orígens. El segundo es el Casal dels Voltors, especializado en aves carroñeras y situado en la Torre de Tamúrcia, un pequeño pueblo del remoto valle de La Terreta.

El **Epicentre**, centro de visitantes del Geoparque, es el punto neurálgico de la información turística de la comarca y un espacio de visita imprescindible para tener una visión amplia del patrimonio natural y cultural del Pallars Jussà. Además de los servicios de atención al visitante, el edificio acoge espacios expositivos donde se presentan los atractivos turísticos de la comarca. En la segunda planta, una de estas salas expositivas está dedicada a los buitres y a los espacios naturales protegidos. Además, el Epicentre ofrece imágenes en directo del muladar de La Terreta, lo que nos permite observar en primer plano a las aves que van a buscar restos de ganado muerto.

El **Casal dels Voltors** es un centro de información turística, pero también de observación, interpretación y estudio de las aves carroñeras. Acoge una exposición y, del mismo modo que el Epicentre, dispone de monitores que permiten visualizar en directo el muladar de La Terreta y también la roca de Turmeda, donde vive una importante colonia de buitres. Mediante un mando a distancia, los visitantes pueden acercar o mover las cámaras a su gusto, para así disfrutar de las aves que se reúnen en estos lugares. Este equipamiento forma parte de la ruta de la Vall dels Voltors, un itinerario circular de 31 km que dispone de áreas de pícnic, fuentes y miradores, y que atraviesa los pueblos de La Terreta. La ruta se puede hacer a pie, en BTT o en coche.

En el capítulo final de información adicional encontraréis datos prácticos sobre estos dos equipamientos.



Epicentre - centro de visitantes del Geoparque.

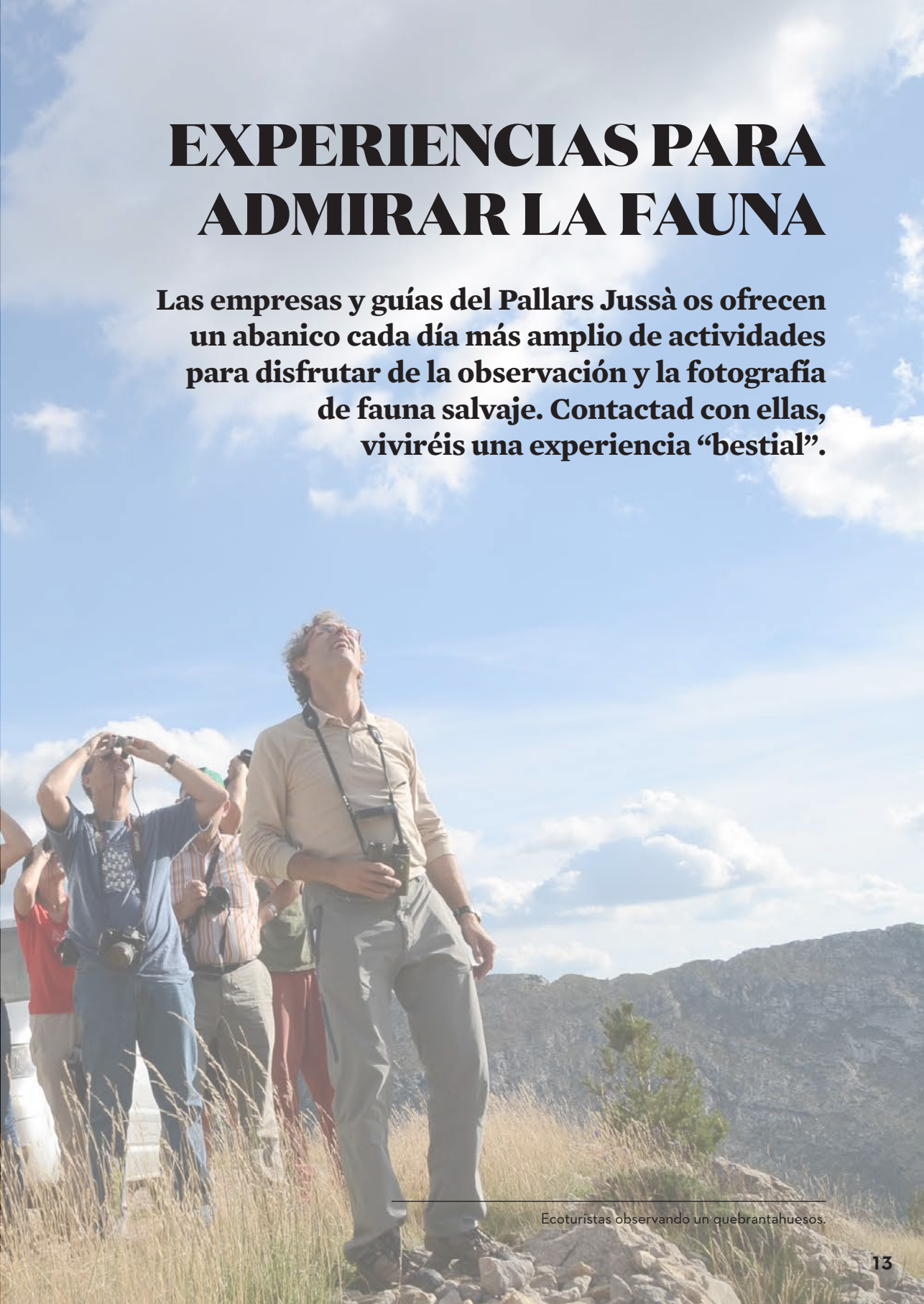


Casal dels Voltors.



EXPERIENCIAS PARA ADMIRAR LA FAUNA

Las empresas y guías del Pallars Jussà os ofrecen un abanico cada día más amplio de actividades para disfrutar de la observación y la fotografía de fauna salvaje. Contactad con ellas, viviréis una experiencia “bestial”.



Ecoturistas observando un quebrantahuesos.

ACTIVIDADES DE TODO TIPO

Tal es la pasión que despiertan los animales en libertad que millones de personas viajan cada año a lo largo de todo el planeta para vivir experiencias relacionadas con la observación de fauna salvaje. Esta modalidad turística tiene como objetivo buscar, observar y admirar especies de fauna diversas (mamíferos terrestres o marinos, aves, reptiles, etc.). Se trata de una actividad esencialmente de observación, a pesar de que también incluye otras interacciones con los animales como escucharlos, buscar sus rastros y fotografiarlos. De hecho, un número creciente de visitantes están interesados en capturar buenas fotografías de especies emblemáticas.

Existe una gran variedad de actividades y productos turísticos para observar y fotografiar fauna salvaje. Si no somos profesionales o aficionados avanzados es recomendable contratar empresas, guías o agencias de viaje especializadas en este segmento turístico. Veréis que ofrecen desde actividades de medio o un día hasta estancias o viajes de una o más semanas. A continuación, repasemos brevemente la tipología de actividades que se pueden practicar en el Pallars Jussà.

Safaris en vehículo 4x4

Los safaris en vehículo 4x4 son la actividad más popular en el mundo. Los visitantes se desplazan con todoterreno (o algún otro medio de transporte) siguiendo una ruta predefinida por el guía (que puede o no ser el mismo conductor) y se van haciendo paradas para observar fauna en puntos con altas probabilidades.

Esperas al aire libre

Otra actividad muy habitual son las denominadas esperas al aire libre. Los visitantes se desplazan a pie o en coche hasta el punto fijo sobre el terreno que previamente se sabe que tiene un potencial alto de observación de las especies deseadas. Una vez allí, el guía, con material óptico, rastrea el territorio buscando la presencia de fauna. El punto álgido de la experiencia llega cuando se localiza la especie “estrella” y los visitantes observan, con prismáticos o telescopios, cómo se comporta mientras se deja ver.

Itinerarios a pie para observar fauna

Si lo que queréis es una inmersión total en el entorno y contemplar el paisaje, existen los itinerarios a pie para observar fauna y buscar rastros. Pueden ser más exigentes físicamente y tienen una duración variable (de uno o más días). También pueden servir para capturar buenas fotografías (*foto walks*).

Observatorios de fauna

Los observatorios de fauna pueden ser abiertos (miradores, torres de observación, etc.) o cerrados (observatorios o escondites; *hides*, en inglés). Algunos son públicos y se pueden utilizar libremente (a menudo para observar aves) y otros están gestionados por empresas especializadas. En este último caso suelen ser *hides* contruidos y preparados para que los fotógrafos obtengan imágenes de gran calidad de especies emblemáticas. Además, hay que pagar para utilizarlos.



Hide de Lleràs.

CONSEJOS PARA CAPTURAR BUENAS FOTOS

A pesar de la popularización de los móviles con cámara, hacer buenas fotos de fauna salvaje, y más en países como el nuestro (con animales desconfiados), continúa siendo un auténtico reto.

Respetemos la normativa. *Hay especies vulnerables que para ser observadas, fotografiadas o filmadas se requieren permisos. En Catalunya, la principal norma es el Decreto 148/1992, bastante antiguo y poco adaptado a algunas circunstancias actuales. Es necesario consultar los anexos.*

Conozcamos las costumbres, y tengamos paciencia. *Es clave conocer bien la biología de los animales que queremos fotografiar. Será necesario documentarse (o acompañarse de alguien que lo haya hecho) para conocer los mejores lugares y horarios. A partir de aquí, paciencia. Excepto que los animales sean atraídos, será necesario esperar hasta que llegue el momento mágico.*

Invirtamos en un buen equipo. *Para fotografiar fauna resulta casi imprescindible una cámara con objetivos intercambiables (réflex o mirrorless), un teleobjetivo de 400 mm y un trípode. Si queremos, podemos ampliarlo aún más (rótula para el trípode, duplicadores, flashes, hides portátiles, disparadores remotos, etc.).*

Baterías y tarjetas de recambio. *Siempre hay que llevar baterías extras que estén cargadas (también hay cargadores solares muy útiles), así como suficientes tarjetas de memoria.*

Valoremos el peso teniendo en cuenta el esfuerzo. *Si vamos a un hide sin apenas caminar, llevemos el equipo completo. Si nos toca andar, evitemos cargarnos con un equipo muy pesado.*

Adaptadores para hacer digiscoping. *Esta técnica aprovecha los telescopios terrestres para hacer fotografías. La calidad de las fotos será inferior que si utilizamos teleobjetivo, pero nos llevaremos un buen recuerdo. Con un móvil y un adaptador (los hay universales) habrá suficiente.*

Apuntémonos a una salida o contratemos un hide. *Existe una gran oferta de salidas, cursos o viajes para fotografiar fauna salvaje. Acompañados de un fotógrafo profesional, aprenderemos las mejores técnicas. Otra opción es pagar por un hide. Dado que disponen de cristales espejo, la fauna no ve el interior, no se asusta y nos permite obtener fotos espectaculares.*



BERREA DEL CIERVO

Un espectáculo mágico de la naturaleza

A principios de otoño, cuando despunta el día o anochece, en varios lugares del Pallars Jussà se oye un ruido potente y peculiar: la berrea del ciervo. En esta época, y durante un mes aproximadamente, los ciervos macho compiten para conquistar a las hembras y así ser elegidos para aparearse con ellas. Con los bramidos, y también luchando con los cuernos, hacen una auténtica demostración de poder.

La sierra de Boumort es un lugar ideal para disfrutar de este espectáculo natural. Varias empresas ofrecen trayectos en coches 4x4 (o travesías a pie) que se adentran por el espacio buscando el mejor lugar para escuchar y observar este fenómeno. Gracias a los conocimientos de los guías, y a los prismáticos y telescopios terrestres que facilitan a los visitantes, la probabilidad de ver a los ciervos es bastante elevada.

Desde el equipo gestor de la Reserva Nacional de Caza se habilitan puntos de información y observación, y se regula el acceso a un tramo de pista para que tan solo puedan circular los vehículos de las empresas de guías autorizadas.

Cada año, la Reserva de Nacional de Caza de Boumort autoriza a diversas empresas la realización de actividades guiadas dentro de este espacio natural. En el siguiente listado se muestran las del año 2019.

Consultad los datos en la web www.pallarsjussa.net/Pdfs/brama.pdf

AMAROQ EXPLORERS www.amaroqexplorers.com
OUTDOOR ADVENTOUR www.outdooradventour.com
PIRINEU RURAL www.pirineurural.com
RUTES 4X4 IGNASI www.rutas4x4ignasi.com
RUTES PIRINEUS www.rutespirineus.cat
SALVATGINES www.salvatgines.com
SERRA BOUMORT www.serraboumort.com
SERVEIS D'AUTO - TAXI ABELLA DE LA CONCA
TAXI SISCO - TAXI FLAMISELL



FAUNA Y RASTROS EN EL BOUMORT

Mamíferos y aves carroñeras todo el año

La Reserva de Boumort no tan solo es atractiva durante la berrea del ciervo. El resto del año, y siempre que la nieve no impida el acceso, resulta fascinante visitar este espacio remoto para observar la fauna. En cada estación, el atractivo varía: por ejemplo, en primavera es cuando llega el alimoche, el único buitre migrador.

Una primera opción es recorrer en 4x4 las pistas de tierra que atraviesan la Reserva e ir parando en puntos estratégicos donde el guía planta el material óptico para buscar ciervos, rebecos, buitres, quebrantahuesos, águilas reales y muchos más. Un safari que nos hará sentir como si estuviéramos en plena sabana africana.

Una segunda opción es hacer una travesía a pie de 2 días pasando la noche en el fantástico refugio de Cuberes. Durante la ruta se admira el vuelo de aves carroñeras, se observan mamíferos ungulados y se buscan rastros de animales (pelos, huellas, excrementos, cuernos, etc.) para interpretarlos e identificar a qué especie pertenecen. Una inmersión total en la naturaleza más salvaje.

SALVATGINES
☎ 627 753 205
🌐 www.salvatgines.com
✉ salvatgines@gmail.com

AMAROQ EXPLORERS
☎ 629 809 335
🌐 www.amaroqexplorers.com
✉ info@amaroqexplorers.com

PIRINEU EMOCIÓ
☎ 973 681 518
🌐 www.pirineuemocio.com
✉ info@pirineuemocio.com

OUTDOOR ADVENTOUR
☎ 973 043 409 | 654 093 295
🌐 www.outdooradventour.com
✉ info@outdooradventour.com



EL VUELO DE LAS AVES CARRONERAS

Miradores elevados y rutas a pie por riscos

El cielo del Pallars es un paraíso para las aves carroñeras. Contemplar el vuelo majestuoso de los buitres contra el azul del cielo y observar cómo aterrizan en las paredes de los riscos es una actividad apasionante que se puede practicar aprovechando miradores habilitados y siempre con la ayuda de unos buenos prismáticos.

En el sector de La Terreta hay dos miradores excelentes. Uno se encuentra en el pueblo de Sapeira y permite observar los nidos de la Roca de Turmeda. El otro, el del collado de Torogó, está cerca de La Torre de Tamúrcia, y tiene vistas sobre el muladar de La Terreta. Otros miradores son el de Cap de Boumort (a 2.070 metros) o el de Gramuntill, en el sector de Collegats, donde hay un alojamiento rural.

Varias rutas a pie, guiadas o autoguiadas, nos ofrecen grandes vistas que nos convierten en espectadores privilegiados del vuelo de los buitres. Recomendamos itinerarios señalizados como el del Roc de Pessonada, el de los corrales de Gurp, el del Barranc del Bosc (en el Montsec) o el de Els Rocs de Queralt (en Collegats).

CASAL DELS VOLTORS

📞 973 057 947
🌐 www.facebook.com/CasalVoltors
✉ terreta@trempp.cat

GRAMUNTILL

📞 647 503 308
🌐 www.gramuntill.cat
✉ info@gramuntill.cat

EPICENTRE - CENTRO DE VISITANTES DEL GEOPARQUE

📞 973 653 470
✉ epicentre@pallarsjussa.cat
🌐 www.pallarsjussa.net/senderisme



LOS BUITRES, DE CERCA

Observación de carroñeras desde un *hide*

Si no sois fotógrafos de fauna aficionados o profesionales, pero igualmente os gustaría observar a los buitres de cerca, algunos *hides* (pág. 20) ofrecen sesiones cortas aptas para acudir con niños y familias. ¡Llevad cámaras, aunque no seáis expertos!

El *hide* que se encuentra cerca de La Torre de Tamúrcia, en La Terreta, ofrece sesiones de dos horas los sábados por la mañana, cuando se vierten en el muladar restos de animales muertos. En cuestión de minutos bajan los buitres leonados y, más tarde, lo pueden hacer el buitre negro, el quebrantahuesos, el alimoche (primavera y verano) o el milano real. Esta actividad se puede complementar con una visita al Casal dels Voltors (pág. 11).

El observatorio del Boumort ofrece un servicio parecido. Algunas empresas autorizadas por la Reserva (pág. 16) se ocupan de llevaros al *hide* el día que se deposita carroña y, una vez dentro, ayudaros a identificar las especies que se van observando, incluyendo los cuatro buitres y, si tenemos suerte, el águila real y algún zorro.

PHOTO LOGISTICS

📞 638 887 681 | 679 320 292
🌐 www.photo-logistics.com
✉ info@photo-logistics.com

SALVATGINES

📞 627 753 205
🌐 www.salvatgines.com
✉ salvatgines@gmail.com

RUTES 4X4 IGNASI

📞 608 130 923 | 626 466 816
🌐 www.rutas4x4ignasi.com
✉ [trenalos1@gmail.com](mailto:trencalos1@gmail.com)

GRAMUNTILL

📞 647 503 308
🌐 www.gramuntill.cat
✉ info@gramuntill.cat



FOTOGRAFÍA DE BUITRES

La imagen soñada del quebrantahuesos

Si sois fotógrafos aficionados o profesionales, y queréis obtener imágenes de gran calidad de aves carroñeras, el Pallars Jussà es vuestro destino, aprovechando los muladares o puntos de alimentación suplementaria (PAS) que existen en la comarca.

Estos espacios están autorizados para depositar, de forma periódica, restos de animales muertos procedentes de explotaciones ganaderas o industrias cárnicas, con el objetivo de reforzar las poblaciones de las especies más vulnerables (quebrantahuesos, buitre negro y alimoche). Cerca de algunos muladares se han construido *hides* fotográficos a los cuales podemos acceder respetando unas condiciones.

Existen *hides* en Boumort, La Terreta (Torre de Tamúrcia), la sierra de Lleràs (Montbarri), Gramuntill, Fígols, Siall, Cérvoles y Buseu (este último en el Pallars Sobirà). Disponen de 1 a 6 plazas y cuentan con diversos grados de comodidad (lavabo, camas, electricidad, Internet, etc.). Cada *hide* es más idóneo para fotografiar unas u otras especies de buitres y de otras aves como el águila real.

RNC BOUMORT

📞 973 654 716
🌐 www.pallarsjussa.net/boumort
✉ rncboumort@gencat.cat

BUSEU PROJECT

📞 650 952 197
🌐 www.buseuproject.com
✉ buseu@buseu.es

PHOTO LOGISTICS

📞 638 887 681 | 679 320 292
🌐 www.photo-logistics.com
✉ info@photo-logistics.com

BIRD PHOTO TOURS - LA SABINA

📞 973 402 045 | 660 468 874
🌐 www.birdphototours.net
✉ fotos@lasabina.cat



FOTOGRAFÍA DE MAMÍFEROS

El reto más complejo

Capturar buenas fotografías de mamíferos en nuestro país, y en el Pallars Jussà en particular, no es una tarea fácil. La fauna se muestra a menudo recelosa, y huye ante la mínima señal de peligro. Si queremos obtener buenas imágenes, pues, hará falta paciencia, buenos conocimientos y material fotográfico adecuado (pág. 15).

Tal como se ha hecho para las aves carroñeras, se empiezan a instalar *hides* especializados en mamíferos, si bien son más complejos de gestionar. En la Conca Dellà existe uno para fotografiar, con la luz de la tarde, a la gineta, un mamífero forestal. En la Reserva de Boumort existe un *hide* en fase piloto para ciervos, y durante la berrea podéis tener la suerte de encontrar algún macho que se deje fotografiar de cerca.

Otra opción es hacer rutas a pie acompañados de fotógrafos profesionales, que conocen buenas localizaciones para las especies que queramos fotografiar. En las sierras prepirenaicas, el ciervo es el animal más atractivo, mientras que en la alta montaña las mejores posibilidades las ofrecen los rebecos y las marmotas.

SALVATGINES

📞 627 753 205
🌐 www.salvatgines.com
✉ salvatgines@gmail.com

RNC BOUMORT

📞 973 654 716
🌐 www.pallarsjussa.net/boumort
✉ rncboumort@gencat.cat

PHOTO LOGISTICS

📞 638 887 681 | 679 320 292
🌐 www.photo-logistics.com
✉ info@photo-logistics.com



FAUNA DE ALTA MONTAÑA

Rebecos y marmotas en la Vall Fosca

El sector pirenaico del Pallars Jussà (Vall Fosca) es una de las entradas al Parque Nacional de Aigüestortes i Estany de Sant Maurici y ofrece buenas oportunidades para conocer la fauna que vive en la alta montaña. Durante las actividades que tienen lugar en esta parte norte de la comarca, el objetivo suele ser doble: intentar hacer observaciones, pero también buscar e identificar rastros.

En verano y en otoño las salidas se hacen a pie, con guías expertos y con prismáticos y telescopios como equipamiento. Los mamíferos más fáciles de observar son los rebecos y las marmotas. En cuanto a aves, veréis joyas de la alta montaña como el acentor alpino, la chova piquigualda, la perdiz nival o la collalba gris.

En invierno y al principio de la primavera, el aliciente es la nieve que hay en las cotas altas y las laderas sombrías de los bosques. Las salidas se hacen con o sin raquetas, en función de la cantidad de nieve. Si bien es más complicado hacer observaciones directas, resulta más fácil encontrar rastros en la nieve de gamos, corzos o zorros.

GUIES VALL FOSCA

📞 626 532 511 | 629 576 352
🌐 www.guiesvallfosca.com
✉ info@guiesvallfosca.com

SALVATGINES

📞 627 753 205
🌐 www.salvatgines.com
✉ salvatgines@gmail.com

PARQUE NACIONAL DE AIGÜESTORTES I ESTANY DE SANT MAURICI

📞 973 624 036
🌐 parcsnaturals.gencat.cat/aiguestortes
✉ pnaiguestortes@gencat.cat



LA OTRA FAUNA DEL PALLARS

Mariposas, murciélagos y aves acuáticas

A pesar de que los mamíferos y las aves carroñeras son la fauna más emblemática del Pallars Jussà, existen otras actividades, tanto o más fascinantes, para disfrutar de animales más pequeños. En la Vall Fosca, los prados y bosques próximos a los pueblos de Espui y Senterada son idóneos para observar mariposas, con algunas joyas como la apolo. Durante la actividad utilizaréis trampas para cazarlas, las observaréis de cerca y, cuando hayáis acabado, las soltaréis como si nada hubiera pasado.

En los ambientes acuáticos y en los bosques de ribera (río Noguera Pallaresa, lagos de Basturs, etc.), y en los sectores agrícolas de la comarca, hay bastantes pájaros fáciles de observar y muy bonitos. Caminando por itinerarios de fácil acceso podréis ver al abejaruco, el martín pescador, la oropéndola o la abubilla, entre otros.

La cueva de Els Muricecs, situada cerca del desfiladero de Terradets, acoge una colonia de unos 700 murciélagos. Fuera de la época reproductora se puede visitar, combinándolo con una agradable ruta en kayak por el pantano de Terradets.

SALVATGINES

📞 627 753 205
🌐 www.salvatgines.com
✉ salvatgines@gmail.com

HOTEL TERRADETS

📞 973 651 120
🌐 www.hotelterrads.com/activitats
✉ info@hotelterrads.com

CASA LEONARDO

📞 973 661 787
🌐 www.casaleonardo.net
✉ info@casaleonardo.net

ZENITH AVENTURA

📞 973 455 235
🌐 www.zenithaventura.com
✉ info@zenithaventura.com



CONSEJOS PARA OBSERVAR FAUNA CON RESPETO

Observando fauna en la sierra de Boumort.

Admiremos la fauna salvaje sin alterarla

Os proponemos una serie de buenas prácticas para disfrutar con más intensidad de la observación y la fotografía de fauna salvaje y, al mismo tiempo, ser respetuosos con las especies, el entorno natural y las actividades tradicionales. Si practicamos un turismo responsable todo el mundo saldrá ganando.

FAUNA Y ENTORNO, LO PRIMERO

Una foto o una observación no se pueden hacer a cualquier precio. Por encima de todo debemos garantizar el bienestar de la fauna y dejar el entorno tal como lo hemos encontrado, sin alterarlo.

OBSERVEMOS SIN SER OBSERVADOS

Es la clave para disfrutar de los espectáculos faunísticos y evitar molestias a los animales. Utilizad prismáticos y telescopios terrestres, mantened distancias largas y vestid ropa sin colores llamativos.

CON GUÍAS LOCALES, MEJOR

Si no somos especialistas, hagamos las actividades acompañados de guías locales. Conocen bien dónde y cómo observar las especies y, de paso, contribuimos al desarrollo local.

RESPETEMOS LA NORMATIVA

A menudo estaremos en espacios protegidos, con unas normas que debemos respetar. Ciertas actividades de observación y fotografía pueden estar reguladas, y por algunos caminos no se puede pasar.

SEAMOS SILENCIOSOS Y PACIENTES

Actuemos de forma discreta, sin ruidos estridentes, tratando de integrarnos como un elemento más del ecosistema. Tengamos paciencia, curiosidad y tranquilidad.

DE BUENA MAÑANA, Y AL ATARDECER

Suelen ser los mejores momentos del día para observar y fotografiar fauna salvaje, ya que es cuando los animales están más activos y la luz es mejor.

COLABOREMOS CON LOS AGRICULTORES

En la naturaleza encontraremos ganado, cultivos, caminos particulares, etc. Cerramos puertas, no entremos en fincas privadas y llevemos los perros siempre atados.

EN GRUPOS PEQUEÑOS

Si hacemos las observaciones en grupos de no más de 8-10 personas, nuestra experiencia será mejor y evitaremos las multitudes, que inquietan a la fauna salvaje.

SIN RECLAMOS

No intentemos atraer a los animales mediante alimentos, cebos o reclamos, excepto que estén legalmente permitidos y vayan asociados a proyectos de conservación.

CUIDADO CON LAS REDES SOCIALES

Evitad compartir en las redes sociales textos o fotos con localizaciones exactas de especies emblemáticas o amenazadas. Se puede generar un efecto llamada con consecuencias indeseadas.

INFORMACIÓN ADICIONAL

Guías de naturaleza, fauna y senderismo

ARMET, O. (2006). *Guía de la Reserva de Boumort*. Departament de Medi Ambient i Habitatge.

BASORA, X. (2012). *Tremp, un esclat de natura al teu abast*. Ajuntament de Tremp. (pdf)

GALANÓ, S. (2008). *Itineraris a peu per la Vall Fosca. 15 excursions*. Cossetània Edicions.

GUIXÉ, D.; LLOBET, T. (2016). *Vida salvaje de los Pirineos*. Brau Edicions.

TUTUSAUS, J. (2007). *Caminant el Pallars Jussà. 17 propostes per descobrir la comarca*. Cossetània Edicions.

TUTUSAUS, J. (2014). *A peu pel Prepirineu de Tremp. 12 passejades i excursions*. Arola Editors.

Páginas web

PALLARS JUSSÀ (web turística)
www.pallarsjussa.net

EXPERIENCIAS TURÍSTICAS EN EL PALLARS JUSSÀ
(con una sección sobre observación de fauna)
experiencies.pallarsjussa.net

GEOPARC ORÍGENS
www.geoparcorigens.cat

RESERVA DE BOUMORT (web turística)
www.pallarsjussa.net/boumort

COLLEGATS-BOUMORT
www.lapobladesegur.cat/es/fer_visitar/collegats-boumort-3

DIRECTORIO DE GUÍAS ALT PIRINEU I ARAN
www.sompirineu.cat/directoriguies

Equipamientos de información turística

EPICENTRE - CENTRO DE VISITANTES DEL GEOPARQUE
Passeig del Vall, 13
25620 Tremp
☎ 973 653 470
✉ epicentre@pallarsjussa.cat
🌐 www.pallarsjussa.net/epicentre

CASAL DELS VOLTORS
Carrer de la Mare de Déu de les Neus
22583 - La Torre de Tamúrcia
☎ 973 057 947
✉ terreta@tremp.cat
🌐 www.facebook.com/CasalVoltors
🌐 www.tremp.cat/recursosnaturals

INNOVACIÓN, RESIDUOS Y AVES CARROÑERAS

En el centro de tratamiento de residuos supracomarcal del Pallars Jussà abundan las aves carroñeras, atraídas por la presencia de una planta de compostaje y un vertedero de residuos. Aprovechando este hecho, el Consell Comarcal del Pallars Jussà –administración que gestiona las instalaciones– ha apostado por la innovación y promueve el estudio de la fauna mediante censos periódicos, ya sea con observaciones directas o con la técnica del fototrampeo. El Consell Comarcal también colabora con diversas universidades facilitándoles espacios para capturar y marcar ejemplares, de los cuales después se hace un seguimiento para conocer su comportamiento.



Consell Comarcal del Pallars Jussà

ENTIDADES COLABORADORAS DEL GEOPARQUE ORÍGENS

El Geoparque Mundial UNESCO Orígens promueve el desarrollo sostenible del territorio para mejorar el bienestar económico, social, cultural y ambiental. Y lo hace aprovechando el potencial de los recursos geológicos, biológicos y culturales. Para trabajar hacia este desarrollo sostenible, el Geoparque coopera con entidades privadas y centros asociados, que se pueden encontrar en www.geoparcorigens.cat.



EDICIÓN
Consell Comarcal del Pallars Jussà

1ª EDICIÓN
Diciembre 2019

REDACCIÓN Y COORDINACIÓN TÉCNICA
Xavier Basora | Espai TReS

DISEÑO Y MAQUETACIÓN
Mireia Luna | Design is Natural

FOTOGRAFÍAS

Xavier Basora (págs. 1, 4-5, 9, 10, 12-13, 15, 17, 18, 22, 23, 24-25, 27, 28)
Consell Comarcal del Pallars Jussà (págs. 2-3, 11, 16)
Photo Logistics (págs. 19, 21)
Torsten Prühl (pág. 20)

REVISIÓN

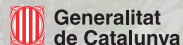
DCB · Turisme i Desenvolupament Local
Jordi Castelló | Consell Comarcal del Pallars Jussà

TRADUCCIÓN AL CASTELLANO

Àlex López



Consell Comarcal
del Pallars Jussà



Aquesta acció està subvencionada pel Servei Públic d'Ocupació de Catalunya
en el marc dels Programes de suport al desenvolupament local.